

**INFORME DE MONITOREO DE MEDIOS\***

Fecha: 19/07/2022

Semana N° 29

Coordinación de Vigilancia Epidemiológica

\*Vigilancia basada en eventos de interés epidemiológico mediante el monitoreo de medios abiertos de comunicación locales y nacionales.

**Reporte de eventos:**

Amenaza	Tema	Medio	Fecha	Resumen	Liga	Prioridad
Biológico	Letalidad Covid-19	El Sol de Cuernavaca	19 julio 2022	Aunque los casos semanales de Covid-19 han registrado un aumento de 500% en el último mes en México la presente ola de la pandemia ha resultado ser la menos letal. Al momento las muertes contabilizadas representan apenas 0.2% de los casos confirmados, cuando en febrero del año pasado llegaron a ser el 12 por ciento. Según la Universidad de Oxford, el 63% de los mexicanos han sido vacunados completamente.	<a href="https://www.elsoldecuernavaca.com.mx/mexico/sociedad/bajo-observacion-quinta-ola-de-covid-la-menos-letal-en-mexico-8613561.html">https://www.elsoldecuernavaca.com.mx/mexico/sociedad/bajo-observacion-quinta-ola-de-covid-la-menos-letal-en-mexico-8613561.html</a>	Bajo
Biológico	Síntomas variante Covid-19	El Sol de Cuernavaca	18 julio 2022	La OMS (Organización Mundial de la Salud) se ha encargado de mantener a la sociedad al tanto de las nuevas <b>variantes</b> de Covid-19 que han ido surgiendo a lo largo de la pandemia, a principios de julio dio a conocer <b>Centaurus</b> , subvariante de Ómicron, la cual desafortunadamente se ha ido extendiendo alrededor del mundo.	<a href="https://www.elsoldecuernavaca.com.mx/doble-via/salud/variante-de-covid-19-centaurus-cuales-son-los-sintomas-expertos-de-la-oms-lo-revelan-8612096.html">https://www.elsoldecuernavaca.com.mx/doble-via/salud/variante-de-covid-19-centaurus-cuales-son-los-sintomas-expertos-de-la-oms-lo-revelan-8612096.html</a>	Bajo
Violencia	Violencia en Morelos	La Unión	19 julio 2022	Respecto a los hechos violentos que se registraron en las inmediaciones de un bar en la avenida San Diego de Cuernavaca, el edil aseguró que fue una riña lo que desató las detonaciones de arma de fuego y confirmaron que hubo dos personas lesionadas.	<a href="https://www.launion.com.mx/morelos/sociad/noticias/210043-reforzaran-la-revision-a-negocios-de-giro-rojo.html">https://www.launion.com.mx/morelos/sociad/noticias/210043-reforzaran-la-revision-a-negocios-de-giro-rojo.html</a>	Bajo
Biológico	Vacunación Covid-19	La Unión	18 julio 2022	Las vacunas contra covid-19 para infantes de cinco a 11 años podrían llegar hasta la próxima semana, aseguró el delegado de la secretaría del Bienestar Raúl Anaya Rojas, quien expuso que "hubo un pequeño retraso, (pero) este martes de la salud seguramente se tocará el tema en la conferencia de prensa de la mañana (de la Presidencia de la República)".	<a href="https://www.launion.com.mx/morelos/sociad/noticias/210041-la-proxima-semana-se-reanudara-la-vacunacion-infantil.html">https://www.launion.com.mx/morelos/sociad/noticias/210041-la-proxima-semana-se-reanudara-la-vacunacion-infantil.html</a>	Bajo
Biológico	Vacunación Covid-19	La Unión	18 julio 2022	Los contagios de covid-19 siguen creciendo y para esta semana, ya son 30 los municipios que cuentan con colonias con alto riesgo de contagio de la enfermedad. Nueve de esos municipios son de la región surponiente.	<a href="https://www.launion.com.mx/morelos/zona-sur/noticias/210055-ya-son-30-los-municipios-con-alto-riesgo-de-contagio-de-covid.html">https://www.launion.com.mx/morelos/zona-sur/noticias/210055-ya-son-30-los-municipios-con-alto-riesgo-de-contagio-de-covid.html</a>	Bajo
Biológico	Vacunación Covid-19 a personas con comorbilidades	La Unión	18 julio 2022	En un comunicado, el gobierno estatal, a través de la Secretaría de Salud y Servicios de Salud de Morelos (SSM), convocó a las personas que viven con VIH, Sida, Infecciones de Transmisión Sexual (ITS) y Hepatitis C a vacunarse contra covid-19 en los módulos que se activarán en los Centros Ambulatorios para la Prevención y Atención en Sida e Infecciones de Transmisión Sexual (Capasits) de Servicios de Salud de Morelos (SSM).	<a href="https://www.launion.com.mx/morelos/avances/noticias/210037-convocan-autoridades-sanitarias-a-vacunarse-contracovid-19-a-personas-que-viven-con-vih-sida-its-y-hepatitis-c.html">https://www.launion.com.mx/morelos/avances/noticias/210037-convocan-autoridades-sanitarias-a-vacunarse-contracovid-19-a-personas-que-viven-con-vih-sida-its-y-hepatitis-c.html</a>	Bajo
Biológico	Quinta ola Covid-19	La Unión	19 julio 2022	<b>Zoé Robledo</b> , director del IIMSS, explicó que hay más de 14 mil vacantes de médicos especialistas, pero hacen más falta para quienes <b>no tienen seguridad social</b> . Hacen falta 6 mil 500 para los <b>sistemas estatales</b> de salud, precisa.	<a href="https://lodehoy.com.mx/nacional/2022/07/19/19327/la-mananera-de-hoy-de-amlo-19-julio-2022-los-muertos-por-covid-en-quinta">https://lodehoy.com.mx/nacional/2022/07/19/19327/la-mananera-de-hoy-de-amlo-19-julio-2022-los-muertos-por-covid-en-quinta</a>	Bajo



<http://ssm.gob.mx>



Servicios de Salud Morelos



@MorelosSalud

Callejón Borda N°3 Col. Centro C.P. 62000  
Teléfono (777) 312 62 31 / 314 33 36 ext. 222

**Calle Gómez Azcárate No. 205, Col. Lomas de la Selva  
C.P. 62270, Cuernavaca, Morelos. Tel.: 777 102 25 56**

**INFORME DE RIESGOS METEOROLÓGICOS**

Fecha: 19/07/2022

Semana N° 29

Coordinación de Vigilancia Epidemiológica

**Fuente:** Servicio Meteorológico Nacional de México, CONAGUA.

**SE PREVEN LLUVIAS PUNTUALES MUY FUERTES EN SONORA, SINALOA, DURANGO, OAXACA Y CHIAPAS**

Para hoy, el **Monzón Mexicano** continuará sobre el noroeste de México, ocasionando lluvias puntuales fuertes a muy fuertes con descargas eléctricas y posible caída de granizo en zonas de Chihuahua, Sonora, Sinaloa y Durango. Por su parte, la **onda tropical Núm. 13** ubicada sobre el Istmo y Golfo de Tehuantepec, se desplazará gradualmente hacia el oeste y generará lluvias puntuales muy fuertes en Oaxaca, fuertes en Hidalgo, Tlaxcala, Puebla y el sur de Veracruz, así como chubascos y lluvias aisladas en la Mesa Central; todas acompañadas de descargas eléctricas y posibles granizadas. La **onda tropical Núm. 14** sobre el Mar Caribe y su aproximación al territorio nacional, en interacción con un **canal de baja presión** extendido sobre el sureste de México, originarán lluvias puntuales muy fuertes en Chiapas y chubascos en Tabasco y el sur de la Península de Yucatán. El ingreso de aire húmedo del Pacífico producirá intervalos de chubascos en el occidente del territorio. Asimismo, la entrada de humedad del Golfo de México, generará lluvias aisladas y chubascos en regiones del norte y noreste del país, las cuales estarán acompañadas de descargas eléctricas, rachas de viento y posible caída de granizo. Además, se espera un aumento gradual en las temperaturas diurnas sobre la mayor parte de México, pudiéndose superar los 45°C en zonas de Baja California. Finalmente, "Estelle" del Pacífico se ha debilitado a tormenta tropical, sin que represente afectación al territorio nacional.

*Para más información de la **Tormenta Tropical "Estelle"** en el Océano Pacífico, consultar el aviso del Servicio Meteorológico Nacional a través de:*

<https://smn.conagua.gob.mx/es/pronosticos/avisos/aviso-de-ciclon-tropical-en-el-oceano-pacifico>

**Las lluvias se acompañarán de descargas eléctricas, vientos fuertes y probable caída de granizo. Asimismo, podrían ocasionar incremento en los niveles de ríos y arroyos, deslaves e inundaciones.**

**Lluvias fuertes con puntuales muy fuertes (5-25mm):**

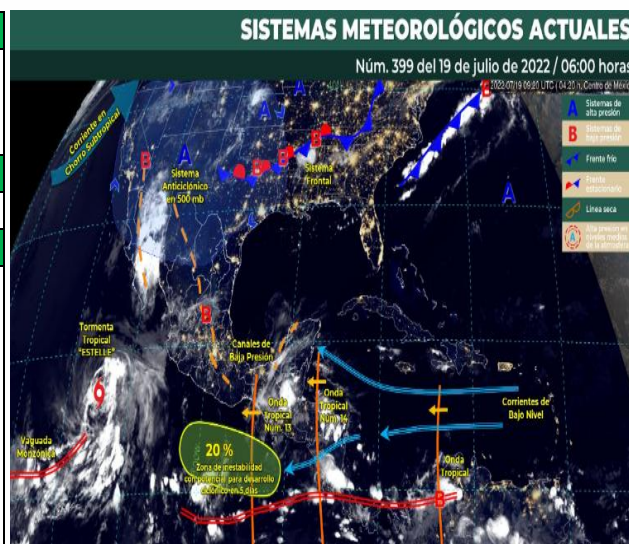
Baja California Sur, Coahuila, Nuevo León, Nayarit, Jalisco, Colima, Michoacán, Estado de México, Ciudad de México, **Morelos**, Tabasco, Campeche y Quintana Roo.

**Temperaturas Máximas de 30-35 °C:**

Zacatecas, Jalisco, Colima, Guerrero, **Morelos**, Oaxaca y Chiapas.

**Pronóstico en región Mesa Central:**

Cielo medio nublado por la mañana, con bancos de niebla en zonas serranas. Ambiente matutino fresco, siendo frío en zonas altas de Tlaxcala, Puebla e Hidalgo. Por la tarde, **cielo nublado con lluvias puntuales fuertes** en Hidalgo, Puebla y Tlaxcala, **intervalos de chubascos en Morelos**, además de lluvias aisladas en Guanajuato y Querétaro. Ambiente vespertino cálido, siendo caluroso en zonas de Puebla. Viento del este y noreste de 10 a 25 km/h en la región, con rachas de 30 a 40 km/h en Puebla.



<http://ssm.gob.mx>



Servicios de Salud Morelos



@MorelosSalud

Callejón Borda N°3 Col. Centro C.P. 62000  
Teléfono (777) 312 62 31 / 314 33 36 ext. 222

**Calle Gómez Azcárate No. 205, Col. Lomas de la Selva  
C.P. 62270, Cuernavaca, Morelos. Tel.: 777 102 25 56**

**INFORME DE MONITOREO VOLCÁNICO Y SISMOLÓGICO**

Fecha: 19/07/2022

Semana N° 29

Coordinación de Vigilancia Epidemiológica

**Fuente:** Servicio Sismológico Nacional, UNAM. / Centro nacional de Prevención de Desastres (CENAPRED)-SEGOB, SENEAM-SCT y NOAA.

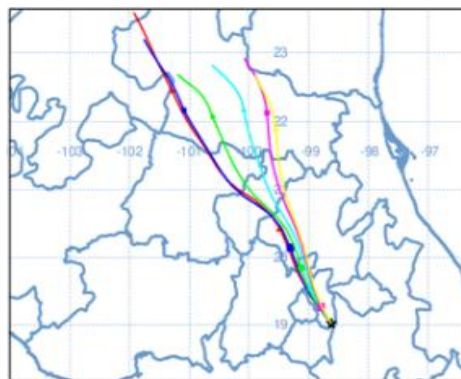
En las últimas 24 horas, mediante los sistemas de **monitoreo del volcán Popocatepetl**, se detectaron **21 exhalaciones de baja intensidad, acompañadas de vapor de agua y gases volcánicos, en ocasiones acompañadas de ceniza**. Adicionalmente, **se registraron 5 minutos de tremor de baja amplitud**. Durante la mañana y al momento de este reporte **se ha observado la emisión continua de vapor de agua y gas que se dispersa en dirección oeste-noroeste**.

NIVEL DE ALERTA	SEMAFORO	AMARILLO-FASE 2	RECOMENDACIONES PARA LA FASE AMARILLO FASE 2
	<p><b>El volcán presenta incremento en su actividad, con explosiones esporádicas:</b></p> <ul style="list-style-type: none"> <li>Pluma continua de vapor de agua y gas.</li> <li>Caída de ceniza leves a moderadas en poblaciones cercanas.</li> <li>Lanzamiento de fragmentos incandescentes y posibilidad de flujos piroclásticos de corto alcance asociado a las explosiones.</li> <li>Crecimiento y destrucción de domos de lava.</li> <li>Flujos de lodo o escombros de corto alcance.</li> </ul>		

- Continuar con el **radio de seguridad de 12 km**, por lo que la **permanencia** en esa área **no está permitida**.
- Controlar el tránsito entre Santiago Xalitlintla y San Pedro Nexapa, vía Paso de Cortés.
- A las autoridades de **Protección Civil**, **mantener sus procedimientos preventivos**, de acuerdo con sus planes operativos.
- A la **población** se le recomienda **eleva la atención a los avisos de las autoridades de su localidad** y se exhorta a no acercarse al volcán, y mucho menos al cráter.
- Mantenerse fuera de cañadas ante posibles flujos de lodo**, principalmente en temporada de lluvias.

**PRONOSTICO DE CAIDA DE CENIZA**

En caso de una exhalación de ceniza volcánica, **el pronóstico de trayectoria hacia el nor-noroeste**, (simulando exhalación cada hora en las próximas 6 horas) a su paso por la zona sureste, centro-este, noreste y norte del Estado de México; zona sur, suroeste y oeste del estado de Hidalgo; zona este, centro, oeste y noroeste del estado de Querétaro y zona noreste del estado de Guanajuato, para las **primeras 12 horas de pronóstico**, (14:00 a las 02:00 hora local). Posteriormente para las últimas 12 horas de pronóstico, (02:00 a las 14:00 hora local del día siguiente), las trayectorias continuarán sobre la zona noroeste y norte del estado de Querétaro; zona noreste y norte del estado de Guanajuato; zona sur, sureste, suroeste, centro, norte y noroeste del estado de San Luis Potosí y zona este-noreste del estado de Zacatecas.



SISMOS	<p>Se registró sismo de magnitud de <b>4.0 grados</b> Richter, a las 07:02:13 hrs con localización del epicentro a 4 km al suroeste de Huchitan de Zaragoza, Oaxaca.</p> <p><b>NO PERCIBIDO EN EL ESTADO DE MORELOS.</b></p>	
	<p><b>REPORTE DE DAÑOS A LA POBLACION</b></p> <p>Sin reporte de daños a la población ni a la infraestructura en salud. Informar daños a la población o infraestructura en salud.</p>	

**PROTECCIÓN  
CIVIL**



<http://ssm.gob.mx>



Servicios de Salud Morelos



@MorelosSalud

Callejón Borda N°3 Col. Centro C.P. 62000  
Teléfono (777) 312 62 31 / 314 33 36 ext. 222

**Calle Gómez Azcárate No. 205, Col. Lomas de la Selva  
C.P. 62270, Cuernavaca, Morelos. Tel.: 777 102 25 56**

**INFORME DE MONITOREO DE TEMPERATURAS Y CALIDAD DEL AIRE**

Fecha: 19/07/2022

Semana N° 29

Coordinación de Vigilancia Epidemiológica

Fuente: Comisión Estatal de Agua (CEAGUA)



**PRONOSTICO DE TEMPERATURAS POR MUNICIPIO**

**TEMPERATURAS MÁXIMAS Y MÍNIMAS, ULTIMAS 24 HRS**

Municipio	Min.	Max.	Municipio	Min.	Max.
Amacuzac	17°	33°	Tepalcingo	18°	31°
Cuautla	15°	28°	Ayala	18°	32°
Jiutepec	16°	30°	Huitzilac	08°	21°
Temixco	16°	34°	Tepoztlán	16°	30°
Tlaltizapan	19°	33°	Zacualpan	12°	25°
Axochiapan	19°	31°	Tlalquitenango	20°	36°
Cuernavaca	13°	27°	Puente de Ixtla	19°	33°
Jojutla	20°	35°			

**Mínimas**

Huitzilac	08° 21°
Tetela del Volcán	10° 22°
Totolapan	12° 22°
Ocuituco	11° 23°

**Máximas**

Tlaquiltenango	20° 36°
Jojutla	20° 35°
Axochiapan	19° 31°
Zacatepec	18° 30°



**CALIDAD DEL AIRE**

**ÍNDICE AIRE Y SALUD**

**NIVEL DE RIESGO ASOCIADO**

**RECOMENDACIONES**

**GRUPOS SENSIBLES**

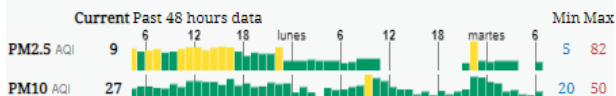
**PARA TODA LA POBLACIÓN**

Estación de Monitoreo Cuernavaca Centro, Morelos

**27**

**Bueno**

Updated on Tuesday 8:00  
Primary pollutant: pm10



**Bajo**

**Se considera que el riesgo es mínimo.**

**Disfruta las actividades al aire libre.**



<http://ssm.gob.mx>



Servicios de Salud Morelos



@MorelosSalud

Callejón Borda N°3 Col. Centro C.P. 62000  
Teléfono (777) 312 62 31 / 314 33 36 ext. 222

**Calle Gómez Azcárate No. 205, Col. Lomas de la Selva  
C.P. 62270, Cuernavaca, Morelos. Tel.: 777 102 25 56**



**INFORME DE MONITOREO EPIDEMIOLÓGICO**

Fecha: 19/07/2022

Semana N° 29

Coordinación de Vigilancia Epidemiológica

**Fuente:** Jurisdicciones Sanitarias del estado de Morelos.

**JURISDICCION SANITARIA I:**

☞ SIN EVENTOS EXTRAORDINARIOS.

**JURISDICCION SANITARIA II:**

☞ SIN EVENTOS EXTRAORDINARIOS.

**JURISDICCION SANITARIA III:**

☞ SIN EVENTOS EXTRAORDINARIOS.



<http://ssm.gob.mx>



Servicios de Salud Morelos



@MorelosSalud

Callejón Borda N°3 Col. Centro C.P. 62000  
Teléfono (777) 312 62 31 / 314 33 36 ext. 222

**Calle Gómez Azcárate No. 205, Col. Lomas de la Selva  
C.P. 62270, Cuernavaca, Morelos. Tel.: 777 102 25 56**